

-38092.26

222499.26

Quelle: LVG Feldkirch, BEV, Amt der Stadt Bludenz | Für die Richtigkeit der Darstellung übernimmt die Stadt Bludenz keine Haftung!



Maßstab:  
1 : 500

Datum:  
23.04.2024

**Amt der Stadt Bludenz**  
Werdenbergerstraße 42  
6700 Bludenz





Tel: 05552 / 63621  
Fax: 05552 / 63621-3  
Email: stadt@bludenz.at






## Knoten Kanalart

-  Schacht
-  Anschlusspunkt
-  Bauwerk
-  Putzöffnung
-  Rohr verschlossen
-  nicht definiert





## Kanal Haltungart

-  Freispiegelabfluss
-  Druckabfluss
-  Abfluss im offenen Profil
-  nicht definiert

## Knoten Kanalart

-  Regenwasser
-  Mischwasser
-  Schmutzwasser
-  nicht definiert

## Haltung Kanalart

-  Regenwasser
-  Mischwasser
-  Schmutzwasser
-  nicht definiert

## Sammler Zollgasse Knoten

-  Knoten

## Sammler Zollgasse Haltung

-  Haltung


## Verband Knoten

-  Knoten

## Verband Haltung

-  Haltung

## Gerinneführung

-  Sonderbauwerke Gerinneführung

## offenes Gerinne

-  Sonderbauwerke offenes Gerinne


## Umriss unsichtbar

-  Sonderbauwerke Umriss unsichtbar




## Umriss sichtbar

-  Sonderbauwerke Umriss sichtbar

## Schraffur

-  Sonderbauwerke Schraffur

## Knoten verdeckt

-  Deckel verdeckt
-  Deckel verdeckt (Wiese)
-  Deckel verdeckt (Strasse/Weg/Platz)

## Häuser Linien

-  Häuser Linien


## Sonstige Grenzen

-  Sonstige Grenzen

## Grundstücke

-  Grundstück






## Nutzungsgrenzen

-  Nutzungsgrenzen

## Gemeindegrenze

--- Gemeindegrenze

## Schutz- und Schongebiete

-  Schutzzone 1
-  Schutzzonen 2, 2a, 2b
-  Schutzzone 3
-  Schongebiet Par34
-  Schongebiet Par35