




Gefahrenzonen BWV

-  Gefahrenzone BWV - HQ30 Abflusszone
-  Gefahrenzone BWV - HQ300 Abflusszone
-  Gefahrenzone BWV - Gelbe Zone
-  Gefahrenzone BWV - Rot-Gelbe Zone





Gefahrenzonen WLV

-  Raumrelevanter Bereich





Violetter Hinweisbereich:

-  {(BB)} Beschaffenheit des Bodens
-  {BG} Beschaffenheit des Gelaendes



Blauer Vorbehaltsbereich:

-  {TM} Technische Massnahmen
-  {FM} Forstlich-biologische Massnahmen
-  {SS} Sicherstellung der Schutzfunktion
-  {SV} Sicherstellung des Verbauungserfolges



Brauner Hinweisbereich:

-  {RU} Rutschung
-  {St} Steinschlag
-  {Vn} Vernässung
-  {Wbv} Wasserbauliche Maßnahmen



Braune Intensivzone:

-  {[Ru]} Rutschung intensiv
-  {[St]} Steinschlag intensiv





Gelbe Gefahrenzone:


-  {WG} Willdbach-Gelb
-  {LG} Lawine-Gelb

Rote Gefahrenzone:

-  {WR} Willdbach-Rot
-  {LR} Lawine-Rot

Randlinien:

-  {(LR)} Lawine
-  {(WR)} Willdbach
-  {(LG)} Lawine
-  {(WG)} Willdbach

-  Texte, Signaturen


Vorarlberg
Bundesland

Sibratsgfall
Politische Gemeinde

Sibratsgfall (91019)
Katastralgemeinde (Nummer)

Grundstücksnummer: 482/7 **Rechtsstatus:** Grundsteuernkataster **Einlagezahl:** 344 (GB 91019) **Letzte Änderung:**

EMZ-Aktualisierung nach Bodenschätzung - 10557/2012/91

Nutzungssymbol	Nutzungsbeschreibung	Fläche[m²]	Ertragsmesszahl
LN	 Äcker, Wiesen oder Weiden	762	251
Gesamtfläche:		762	

Grundstück

